

Detaljplan för BRUKSKONTORET 1 i Nybro

Upprättad i november 2004




Kerstin Ainouz
stadsarkitekt

Elisabeth Ståhl
plantekniker

PLANBESTÄMMELSER

Följande gäller med nedanstående beteckningar. Där beteckning saknas gäller bestämmelsen inom hela planområdet. Endast angiven användning och utformning är tillåten.

GRÄNSBETECKNINGAR

	Planområdesgräns
	Användningsgräns
	Egenskapsgräns

ANVÄNDNING AV MARK

Kvartersmark

	Bostäder
	Samlingslokal
	Skola


UTNYTTJANDEGRAD

e₁₈₀₀ Största byggnadsarea i m²


BEGRENSNINGAR AV MARKENS BEBYGGANDE

	Marken får inte bebyggas
---	--------------------------

MARKENS ANORDNANDE

	Körbar utfart får inte anordnas
---	---------------------------------

UTFORMNING, UTFÖRANDE

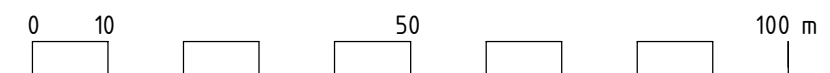
	Högsta byggnadshöjd i meter
q	Värdefull miljö. Ändring av en byggnad får inte förvanska dess karaktär eller anpassning till omgivningen. Ny bebyggelse skall utformas och placeras med särskild hänsyn till omgivningens egenart. Byggnaden får inte rivras.

ADMINISTRATIVA BESTÄMMELSER

○ Genomförandetiden är 5 år från den dag detaljplanen vunnit laga kraft

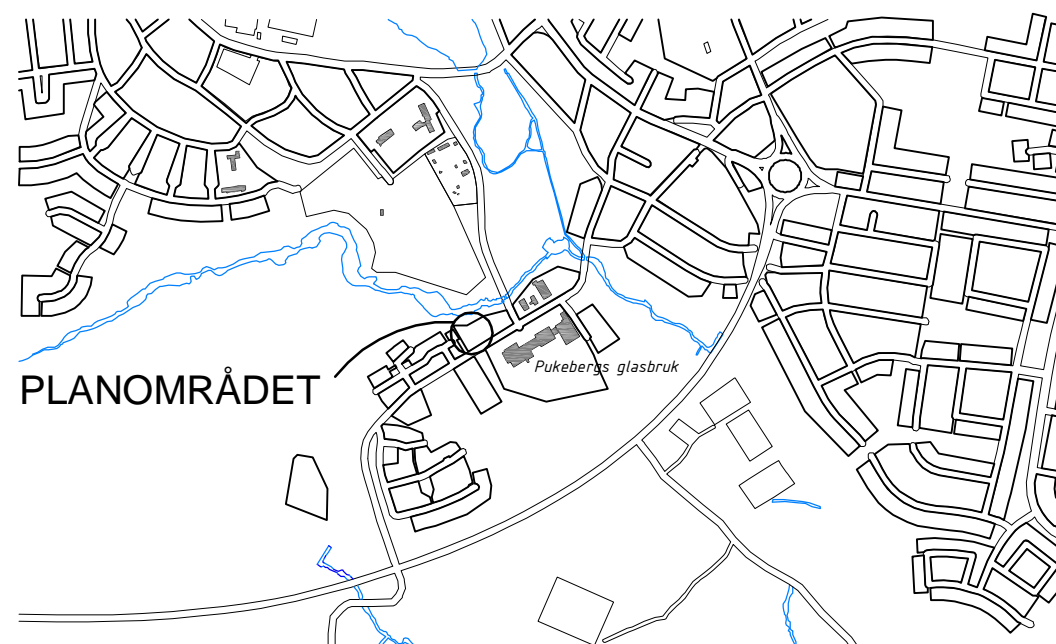
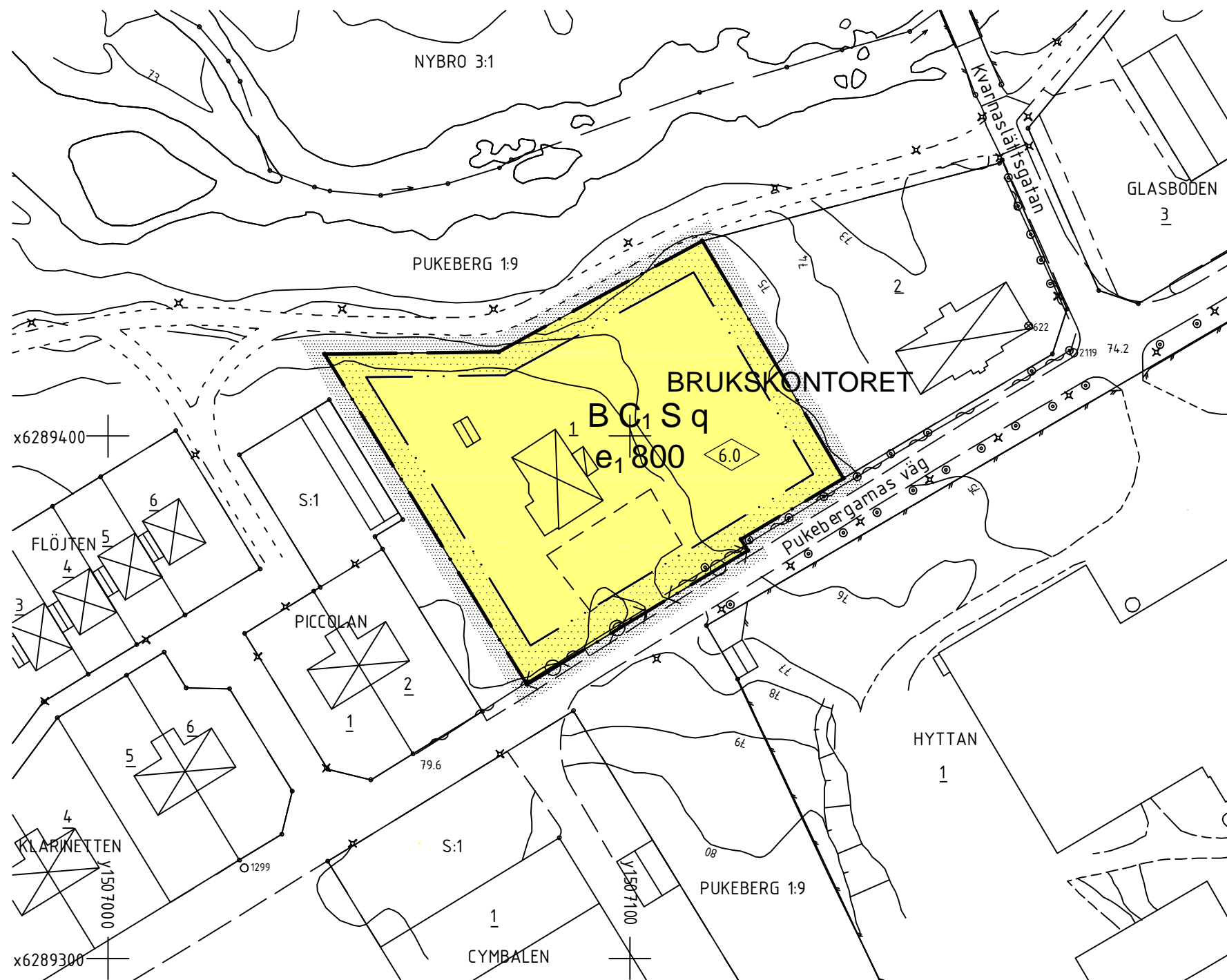
Grundkartan upprättad ur Nybro primärkarta i november 2004. Grundkartebeteckningar enligt TFA 4,6 B2. Mätclass II. Koordinatsystem RT 38 2.5 gon V 0:-15. Höjdsystem RH 70.

Ingvar Gustafsson mätningssingenjör



SKALA 1:1000

Antagen av SBN 2005-03-05
Laga kraft 2005-04-06



ÖVERSIKTSKARTA

